

INFORMAZIONI

ZONA:

Bassa Val Camonica

DIFFICOLTA':

gita escursionistica E

EQUIPAGGIAMENTO:

BASSA MONTAGNA

PARTENZA A PIEDI DA:

Cogno 250 m slm

DISLIVELLO COMPLESSIVO:

500 m - sviluppo circa 7,5 km

SEGNAVIA:

n° 137 (sentiero delle operaie) e 191 (via Valeriana) salita; vecchie strade comunali e vicinali in discesa

TEMPO DI PERCORRENZA:

4 ore (soste escluse)

RITROVO:

ore 8.00 al parcheggio FS - Via Dante

PARTENZA DA CREMONA:

ore 8.15

PERCORSO STRADALE:

da Cremona A21 per Brescia – uscita Brescia centro – tangenziale sud direzione Iseo/Val Camonica – statale 42 Val Camonica - uscita Esine - Cogno. Si può lasciare l'auto in prossimità del centro sportivo o in altri piccoli parcheggi nei dintorni

DISTANZA DA CREMONA:

circa 120 km (previsti 1^h 30^{min} circa)

DIRETTORE DI ESCURSIONE:

Stefano Lazzari

CARTINE:

IGM 1: 25.000

sul volantino, dal web, mappa OpenHiking (la carta Ingenia Cartoguide non descrive correttamente la discesa prevista)

Le iscrizioni sono raccolte direttamente dal capogita e/o accompagnatori incaricati, presso la segreteria durante gli orari d'apertura della sede CAI

martedì ore 17.00-18.30

giovedì sera ore 21-22.30

non sono ammesse iscrizioni telefoniche.

APERTURA ISCRIZIONI	21	aprile 2026
CHIUSURA ISCRIZIONI	28	aprile 2026
NUMERO MAX PARTECIPANTI	30	
	SOCIO	NON SOCIO
QUOTA ISCRIZIONE	€ 4,00	€ 17,00 al giorno
TOTALE	€ 4,00	€ 17,00

da versare obbligatoriamente all'atto dell'iscrizione

Estratto del Regolamento

Art.4/2 La partecipazione alle gite sociali comporta la conoscenza integrale e l'accettazione incondizionata del programma proposto e l'impegno al rispetto del presente Regolamento. Il capogita provvede, all'atto dell'iscrizione dei soci e dei non-soci, alla consegna di copia del presente Regolamento, ritirando contestualmente apposita firma.

Art.5/1 L'iscrizione a ciascuna gita sociale viene raccolta direttamente dal capogita o dagli accompagnatori incaricati, durante gli orari di apertura della sede sociale ed entro i termini stabiliti.

Art.8 Con l'iscrizione al C.A.I., o con il regolare rinnovo del bollino sezionale entro il 31 marzo di ogni anno, si attiva automaticamente la copertura assicurativa infortuni per tutte le attività sociali. La copertura assicurativa infortuni per i soci che non hanno rinnovato entro il 31 marzo e per i non soci è compresa nella quota di iscrizione alla gita.

Art.10/2 In caso di rinuncia a prendere parte alla gita, ciascun iscritto è tenuto a darne comunicazione al capogita, affinché questi possa eventualmente provvedere alla sua sostituzione. La quota di partecipazione versata viene restituita al rinunciataro, entro e non oltre 30 giorni, solo se un nuovo iscritto subentra in sua sostituzione.

Art.12/2 Qualora il trasferimento da Cremona avvenga con autovetture private, gli equipaggi sono tenuti a suddividersi le spese di viaggio.

Art. 13/1 Il capogita, sentito il parere degli accompagnatori, può, a suo insindacabile giudizio, modificare in qualunque momento, in toto o in parte, il programma o l'itinerario proposto, dandone tempestiva comunicazione agli interessati.

Art.14 Ogni partecipante, iscrivendosi alla gita, prende atto delle difficoltà che essa comporta e le commisura alle proprie capacità.

Art.15/1 Ciascun partecipante, nel rispetto del presente Regolamento, ha l'obbligo di attenersi sempre alle disposizioni del capogita e di adeguarsi alle sue decisioni, anche quando non le condivide.

Art.15/3 Ciascun partecipante, pena l'esclusione dalla gita, è tenuto ad avere con sé l'equipaggiamento e l'attrezzatura indicati sul volantino di presentazione della gita e a controllarne l'efficienza prima della partenza.



Club Alpino Italiano Sezione di Cremona

via Palestro, 32
☎ 0372 422400

www.caicremona.it



Commissione Sezionale Escursionismo

GITA SOCIALE

29 aprile 2026




*percorso vario e ricco di interesse
in Val Camonica*

anello Cogno - Annunciata


680 m slm max

tipologia


dislivello



500 metri



tempo percorrenza



4 ore
soste escluse

E

DESCRIZIONE DEL PERCORSO

salita: nascosto (niente cartelli o segnaletica) in fondo a via IV Novembre, il sentiero parte appena prima del torrente Trobiolo, tra un muro di edificio e una rete metallica. Inizia decisamente ripido ma quasi sempre gradinato, sino a raggiungere, in circa 20 minuti, una nicchia (440 m) nella roccia adattata a santella. Ma prima di questa fermata suggestiva, imperdibile, per chi se la sente, la digressione EE al Bùs del Ladru'.

Più in alto affiancano il sentiero muretti a secco, terrazzamenti e resti di qualche costruzione: un incredibile villaggetto di baitelli in pietra e piccoli broli; si giunge così al bivio col sentiero "La Sicula" (scende verso la falesia di Cividate), poi, proseguendo quasi in piano, si prende, in località Corna, l'Antica Via Valeriana che, verso sinistra, con percorso panoramico e suggestivo ("viti di Ossimo"), ma privo di difficoltà, aggira la profonda forra del torrente Trobiolo. Entrati in una valletta ombrosa, si raggiunge il bivio con la traccia che sale per ripido versante a Ossimo; poco oltre, scesi a un ponticello di ferro, si oltrepassa il torrente. Dopo breve risalita si raggiunge la stradina asfaltata delle "Vigne" in contrada Bertelli, e il ristorante Miravalle, vicino al Belvedere, panoramico sulla Vallecamonica e, di fronte, sulla Val Grigna. Superata la vecchia chiesetta dei Santi Cosma e Damiano, si raggiunge poco sopra il Convento dell'Annunciata (680m slm)

discesa: dal Santuario si prosegue su via Mandolini, sent. "tra vigne e ulivi", via Ribalda, San Curone, Vigne, 25 Aprlie, cercando le poche possibilità di evitare l'asfalto, in ogni caso in un contesto arioso e piacevole.

NOTE DI CARATTERE AMBIENTALE, STORICO, CULTURALE

donne di ogni età tutti i giorni scendevano a piedi da Ossimo e da Borno per raggiungere la fabbrica: il Cotonificio Olcese, che ha dato lavoro per molti anni alla gente della valle.

Un sentiero che quindi assomiglia molto, per caratteristiche morfologiche e storia, ai sentierini che da Tremosine scendono a Campione del Garda, sede appunto di un altro cotonificio Olcese (ex Feltrinelli).

Oltre che "sentiero delle operaie" si possono trovare i nomi "sentiero della Madonnina dei mille scalini", "verso la fabbrica", "Scali de Osèm" (scale di Ossimo).

Gli spunti artistico-culturali a proposito del Santuario dell'Annunciata sono talmente vasti che non pare sensato comprimerli in queste righe: meglio a pochi euro la piccola guida all'interno della chiesa, piuttosto che, in un luogo di culto, mitragliare con raffiche di foto fatte coi telefonini.

PROSSIME GITE

6/13 maggio: trekking Calabria - E

27 maggio: monte Barigazzo - E

