

INFORMAZIONI

ZONA: Prealpi Lago di Garda

DIFFICOLTA' MASSIMA: EEA - D

DOTAZIONE OBBLIGATORIA:

equipaggiamento da media montagna
caschetto - imbragatura - kit da ferrata
tessera CAI in corso di validità

DOTAZIONE CONSIGLIATA:

guanti anti-abrasione
protezione solare - sali minerali
lampada frontale - telo termico

PARTENZA ESCURSIONE: Biacesa di Ledro

DISLIVELLO COMPLESSIVO:

salita 640 m - discesa 640 m

TEMPO DI PERCORRENZA: 6 ore

RITROVO: ore 5.45

parcheggio autostazione
via Dante - Cremona

PARTENZA: ore 6.00

TAPPA INTERMEDIA: ore 7.00

Hotel Ristorante & Bar Vista
via Gardesana 29/31 - Salò

PERCORSO STRADALE: 131 km

Cremona - SP10 - A21 - A4 - Brescia Est
Tangenziale Est - SS45 bis - Riva del Garda
SS240 - Biacesa di Ledro

DIRETTORE DI ESCURSIONE: Giacomo Lanzi

ACCOMPAGNATORI:

tutti i componenti CSE partecipanti

CARTINA: openhikingmap

Le iscrizioni sono raccolte direttamente dal direttore di escursione in sede CAI

giovedì ore 21.00 - 22.30

non sono ammesse iscrizioni telefoniche

APERTURA ISCRIZIONI	19 settembre 2024	
CHIUSURA ISCRIZIONI	26 settembre 2024	
NUMERO MAX PARTECIPANTI	10	
	SOCIO	NON SOCIO
QUOTA ISCRIZIONE	€ 04,00	
CAPARRA	€ 00,00	
TOTALE	€ 04,00	

da versare obbligatoriamente all'atto dell'iscrizione



Club Alpino Italiano
Sezione di Cremona

via Palestro, 32

☎ 0372 422400

www.caicremona.it



Commissione Sezionale Escursionismo

Escursione


28 settembre 2024



Concatenamento delle vie ferrate Susatti e Foletti con
il sentiero attrezzato delle Laste


Cima Capi 909 m

dislivello




640 m

tipologia



EEA

tempo percorrenza



6 ore

Estratto del Regolamento

Art.4/2 La partecipazione alle escursioni sociali comporta la conoscenza integrale e l'accettazione incondizionata del programma proposto e l'impegno al rispetto del presente Regolamento. Il direttore di escursione provvede all'atto dell'iscrizione dei soci e dei non-soci alla consegna di copia del presente Regolamento ritirando contestualmente apposita firma.

Art.5/1 L'iscrizione a ciascuna escursione sociale viene raccolta direttamente dal direttore di escursione o dagli accompagnatori incaricati, durante gli orari di apertura della sede sociale ed entro i termini stabiliti.

Art.8 Con l'iscrizione al C.A.I., o con il regolare rinnovo del bollino sezionale entro il 31 marzo di ogni anno, si attiva automaticamente la copertura assicurativa infortuni per tutte le attività sociali. La copertura assicurativa infortuni per i soci che non hanno rinnovato entro il 31 marzo e per i non soci è compresa nella quota di iscrizione all'escursione.

Art. 10/2 In caso di rinuncia a prendere parte all'escursione, ciascun iscritto è tenuto a darne comunicazione al direttore di escursione, affinché questi possa eventualmente provvedere alla sua sostituzione. La quota di partecipazione versata viene restituita al rinunciatario, entro e non oltre 30 giorni, solo se un nuovo iscritto subentra in sua sostituzione.

Art.12/2 Qualora il trasferimento da Cremona avvenga con autovetture private, gli equipaggi sono tenuti a suddividersi le spese di viaggio.

Art. 13/1 Il direttore di escursione, sentito il parere degli accompagnatori, può, a suo insindacabile giudizio, modificare in qualunque momento, in toto o in parte, il programma o l'itinerario proposto, dandone tempestiva comunicazione agli interessati.

Art.14 Ogni partecipante, iscrivendosi all'escursione, prende atto delle difficoltà che essa comporta e le commisura alle proprie capacità.

Art.15/1 Ciascun partecipante, nel rispetto del presente Regolamento, ha l'obbligo di attenersi sempre alle disposizioni del direttore di escursione e di adeguarsi alle sue decisioni, anche quando non le condivide.

Art.15/3 Ciascun partecipante, pena l'esclusione dall'escursione, è tenuto ad avere con sé l'equipaggiamento e l'attrezzatura indicati sul volantino di presentazione delle escursioni e a controllarne l'efficienza prima della partenza.

Attenzione

La firma del modulo di iscrizione implica la presa visione e accettazione delle seguenti condizioni imposte dal direttore di escursione.

Comportamenti non autorizzati che determinano l'esclusione immediata dall'escursione e la completa assunzione di ogni responsabilità da parte del partecipante e del componente CSE:











superamento del direttore di escursione

percorso diverso da quello del direttore di escursione

uscita dal gruppo dei partecipanti

utilizzo di attrezzatura obbligatoria non idonea

mancato utilizzo di attrezzatura obbligatoria

	anello tra Biacesa (400 m) e Cima Capi (909 m)
	difficoltà massima EEA - D
	dislivello complessivo in salita e in discesa 640 m
	sviluppo 6,9 km
	tempo di percorrenza 6 ore
	Biacesa > Cima Capi > Bivacco Arcioni > San Giovanni Battista
	417 > 470 > 405 > 460 > 471 > 470 > 417
	Biacesa ¹ > Free Parking Cima Capi ² > parco giochi ³ > Senter dei Bech ⁴ > valle del Gec ⁵ > bunker ⁶ > Sentiero Susatti ⁷ > Ferrata Susatti ⁸ > Cima Capi ⁹ > trincea ¹⁰ > Sentiero Foletti ¹¹ > Bivacco Arcioni ¹² > San Giovanni Battista ¹³ > Sentiero delle Laste ¹⁴
	¹ frazione di Ledro, dal Latino bis caesa cioè doppiamente tagliata dalle strade del Ponale e di Ledro
	² parcheggio con fonte in via Arcioni nei pressi dell'eliporto
	³ area ricreativa con campo sportivo su fondo sintetico, servizi igienici e fonte
	⁴ percorso segnalato con targa artistica raffigurante una capra in azione
	⁵ tipico ambiente mediterraneo con presenza di ulivo e alloro
	⁶ parete di una fortificazione del Defensionmauer
	⁷ avvicinamento su roccia con resti di trincee austriache e targa rossa all'attacco della via ferrata
	⁸ via ferrata esposta e panoramica su parete rocciosa verticale
	⁹ cima rocciosa con tricolore, libro di vetta, eliporto, panorama su Lago di Garda, gruppi del Monte Baldo e Adamello
	¹⁰ vicolo militare tra mura bianche in buono stato di conservazione
	¹¹ via ferrata esposta attraverso la parete meridionale di Cima Rocca
	¹² ospitale punto d'appoggio dedicato al tenente Francesco Arcioni e gestito dalla Pro San Giovanni di Biacesa
	¹³ pregevole ricostruzione della chiesetta nei pressi di un avamposto militare italiano
	¹⁴ percorso militare attrezzato attraverso il poggio boscoso e il più breve per Biacesa
	periodo consigliato primavera e autunno

