

INFORMAZIONI

ZONA (classificazione SOIUSA): Alpi Orientali, Alpi Retiche meridionali, Catena Ortles-Cevedale, Gruppo Gioveretto-Sernai

DIFFICOLTÀ:

Escursionistica (E) 1° giorno, Alpinistica (PD) 2° giorno

EQUIPAGGIAMENTO: ATTREZZATURA:

ALTA MONTAGNA Casco, imbrago, piccozza, ramponi

PARTENZA A PIEDI DA:

Lago di Fontana Bianca (1872 m)

DISLIVELLO SALITA:

676 m (1° giorno), 878 m (2° giorno)

TEMPO DI PERCORRENZA (escluso soste):

3 ore (1° giorno), 9 ore (2° giorno)

RITROVO:

ore 6,30 al parcheggio FS - Via Dante

PARTENZA DA CREMONA:

ore 6,45

PERCORSO STRADALE:

da CREMONA → A21 → Affi → A22 → Bolzano Sud → superstrada Merano-Bolzano → Merano sud → Lana → Ultimo → Santa Gertude.

DISTANZA DA CREMONA:

Km 305 (circa)

CAPOGITA:

Giulio Boccù (AIA)

ACCOMPAGNATORI:

Sandro Anzani
Marco Zavatti

CARTA: Tabacco n°42 1:25'000.

Le iscrizioni sono raccolte, presso la Segreteria, direttamente dal Capogita e/o accompagnatori incaricati, durante gli orari d'apertura della sede CAI

Martedì ore 17.30 - 18.30

Giovedì sera ore 21.00 - 22.30

Venerdì ore 17.30 - 18.30 (da gennaio a giugno)

Non sono ammesse iscrizioni telefoniche.

NUMERO MASSIMO DEI PARTECIPANTI: 21

APERTURA ISCRIZIONI: 12/06/2012

CHIUSURA ISCRIZIONI: 21/06/2012

QUOTA ISCRIZIONE: 4,00 € socio 10,00 €/g non socio

CAPARRA RIFUGIO: 10,00 € a persona

TOTALE: 14,00 € socio - 30,00 € non socio
da versare **obbligatoriamente** all'atto dell'iscrizione

Estratto del Regolamento Gite Sociali

Art.4/2 La partecipazione alle gite sociali comporta la conoscenza integrale e l'accettazione incondizionata del programma proposto e l'impegno al rispetto del presente Regolamento. Il Capogita provvede all'atto dell'iscrizione dei soci e dei non-soci alla consegna di copia del presente Regolamento ritirando contestualmente apposita firma.

Art.5/1 L'iscrizione a ciascuna gita sociale viene raccolta direttamente dal Capogita o dagli accompagnatori incaricati, durante gli orari di apertura della sede sociale ed entro i termini stabiliti.

Art.8 Con l'iscrizione al C.A.I., o con il regolare rinnovo del bollino sezionale entro il 31 marzo di ogni anno, si attiva automaticamente la copertura assicurativa infortuni per tutte le attività sociali. La copertura assicurativa infortuni per i soci che non hanno rinnovato entro il 31 marzo e per i non soci è compresa nella quota di iscrizione alla gita.

Art.10/2 In caso di rinuncia a prendere parte alla gita, ciascun iscritto è tenuto a darne comunicazione al Capogita, affinché questi possa eventualmente provvedere alla sua sostituzione. La quota di partecipazione versata viene restituita al rinunciataro solo se un nuovo iscritto subentra in sua sostituzione.

Art.12/2 Qualora il trasferimento da Cremona avvenga con autovetture private, gli equipaggi sono tenuti a suddividersi le spese di viaggio.

Art.13/1 Il Capogita, sentito il parere degli accompagnatori, può, a suo insindacabile giudizio, modificare in qualunque momento, in toto o in parte, il programma o l'itinerario proposto, dandone tempestiva comunicazione agli interessati.

Art.14 Ogni partecipante, iscrivendosi alla gita, prende atto delle difficoltà che essa comporta e le commisura alle proprie capacità.

Art.15/1 Ciascun partecipante, nel rispetto del presente Regolamento, ha l'obbligo di attenersi sempre alle disposizioni del Capogita e di adeguarsi alle sue decisioni, anche quando non le condivide.

Art.15/3 Ciascun partecipante, pena l'esclusione dalla gita, è tenuto ad avere con sé l'equipaggiamento e l'attrezzatura indicati sul volantino di presentazione della gita e a controllarne l'efficienza prima della partenza.



**Club Alpino Italiano
Sezione di Cremona**

Via Palestro, 32

☎ 0372.422400

www.caicremona.it






Commissione Sezionale Escursionismo

GITA SOCIALE 23-24 giugno 2012



*Stupenda escursione in Val d'Ultimo,
fuori dai soliti percorsi turistici,
tra laghi ed ambienti alpini
incontaminati – Appoggio al Rifugio
Canziani m 2561*

**Monte Gioveretto
(Zufrittspitze 3439 m)**

Dislivello	tipologia	Tempo percorrenza
 676 m 878 m	 E-PD	 7,30 h

