






















CALENDARIO ESCURSIONISMO 2023

n°	DATA		META	TIPO	DISLIVELLO E DURATA	DIRETTORE DI ESCURSIONE
1	sabato 21 gennaio		da Portofino a Camogli (260 m slm) – Riviera di Levante <i>a piedi lungo un mare da favola, scogliere e borghi del Levante Ligure</i>	E	▲ 400 m 🕒 4 h	Collini
2	domenica 29 gennaio		Val Carobbio <i>percorso con interessanti aspetti geomorfologici nelle vicine Prealpi Bresciane</i>	E	▲ 530 m 🕒 3 h	Lazzari
3	sabato 11 febbraio		ciaspolata <i>meta da definire in base all'innevamento (18 partecipanti)</i>	EAI	▲ ... m 🕒 ... h	Zavatti
4	mercoledì 15 febbraio		Monte Giogo 445 m slm (Castellarquato) - Appennino Piacentino <i>tra carrarecce e vigneti sul paesaggio di Val Chiavenna e Val d'Arda</i>	E	▲ 530 m 🕒 4 h	Bassini
5	sabato 25 febbraio		ciaspolata <i>meta da definire in base all'innevamento (18 partecipanti)</i>	EAI	▲ ... m 🕒 ... h	Zavatti
6	mercoledì 8 marzo		Padenghe e Maguzzano - Basso Garda Bresciano <i>sulle colline della Valtenesi, che degradano dolcemente fino alle rive del Lago di Garda</i>	E/T	▲ 200 m 🕒 4 h	Collini
7	domenica 12 marzo		Valle Fontana delle Pule 640 m slm – Prealpi Bresciane <i>particolare valletta che porta al crinale di Valio Terme</i>	E	▲ 350 m 🕒 4 h	Lazzari
8	mercoledì 22 marzo		Corna Trentapassi 1225 m slm - Lago d'Iseo <i>panorama che a 360* sulle Alpi Orobie, Adamello e Monte Rosa</i>	E	▲ 530 m 🕒 5 ½ h	Bassini
9	sabato 1 aprile		Cima Giavardina 978 m slm – Prealpi Bresciane <i>impegnativa escursione in Val Degagna</i>	EE	▲ 1070 m 🕒 6 h	Lazzari
10	mercoledì 12 aprile		Parco delle Fucine (Casto) 660 m slm - Prealpi Bresciane <i>forre e cascate in uno dei più suggestivi luoghi del carsismo bresciano</i>	E	▲ 500 m 🕒 4 ½ h	Bassini
11	martedì 18 aprile sabato 22 aprile		Gubbio - trek primaverile -iscrizioni del 14 al 30 marzo <i>in una città l'atmosfera medievale e religiosa che avvolge tutto il territorio umbro</i>	E	▲ 600 m 🕒 5 h	Deo
12	domenica 30 aprile		ferrata della Corna Mária 1110 m slm – Prealpi Bergamasche <i>nuova via ferrata con tratti adrenalinici (possibilità percorso alternativo E)</i>	EEA	▲ 700 m 🕒 5 h	Catapane (Bassini - E)
13	mercoledì 10 maggio		Monte Osero 1301 m slm - Appennino Piacentino <i>splendido panorama tra Val Trebbia e Val Nure</i>	E	▲ 600 m 🕒 4 h	Bassini
14	sabato 27 maggio		Via dei Silter 2000 m slm - Val Camonica <i>tappa del lungo itinerario sugli alpeggi tra bassa Valle Camonica e alta Valle Trompia</i>	E	▲ 700 m 🕒 5 h	Collini
15	sabato 1 luglio martedì 4 luglio		Trekking tra il Monte Bianco e il Rutor 2561 m slm <i>balconate panoramiche. ghiacciai, cascate in Val d'Aosta</i>	EEA	▲ max 1031 m 🕒 max 8 h	Lanzi
16	domenica 9 luglio		Laghi Gemelli 2200 m slm max - Orobie Bergamasche <i>bellissimo ambiente montano sopra la Val Brembana</i>	E	▲ 800 m 🕒 4 ½ h	Galli
17	sabato 29 luglio		Monte Corona 2460 m slm - Adamello Meridionale <i>segni della Grande Guerra in una natura poco frequentata - diff. E fino al Passo del Frate</i>	E/EE	▲ 800 m 🕒 5 h	Collini
18	da domenica 20 agosto a domenica 27 agosto		Tour del Monte Bianco - (organizzazione CAF Digne - 10 posti) <i>trekking a tappe intorno alla maggiore vetta delle Alpi, tra Francia, Svizzera e Italia</i>	EE	▲ max 1400 m 🕒 max 10 h	CAF Digne
19	da martedì 3 ottobre a martedì 10 ottobre		trek Matera - Altamura - Dolomiti Lucane, Via Peuceta e Alta Murgia <i>su antiche strade Romane, medioevali, carraie, tratturi e sentieri</i>	T-E	▲ max 480 m 🕒 --- h	Collini
20	domenica 22 ottobre		Via degli Abati max 865m slm - Appennino Piacentino - Oltrepo Pavese <i>sulla "Via Francigena di Montagna", percorso che risale a prima dell'anno 1000</i>	E	▲ 420 m 🕒 5 ½ h	Lazzari
21	sabato 28 ottobre		appuntamento escursionistico – gastronomico di fine attività <i>meta da definire</i>	E	▲ ... m 🕒 ... h	C.S.E.

T = turistica; E = escursionistica; EE = escursionistica per esperti;
EEA = escursionistica con attrezzatura (via ferrata); EAI = escursionistica ambiente innevato (ciaspolata);

ESCURSIONE INFRASETTIMANALE

N.B. il pullman viene prenotato al raggiungimento di un congruo numero di iscritti, altrimenti l'uscita viene comunque effettuata con autovetture private. i tempi di percorrenza si intendono soste escluse